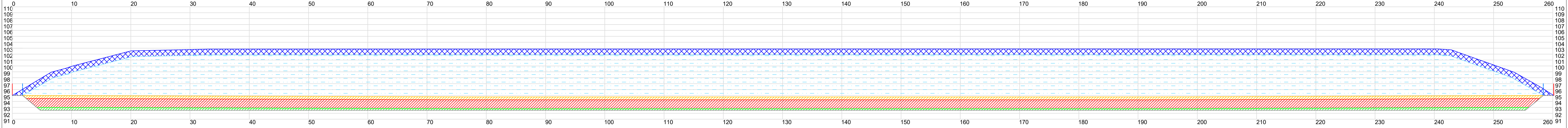
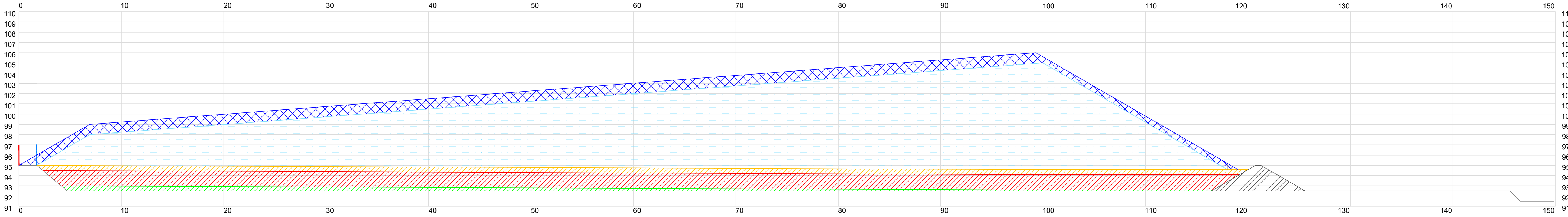


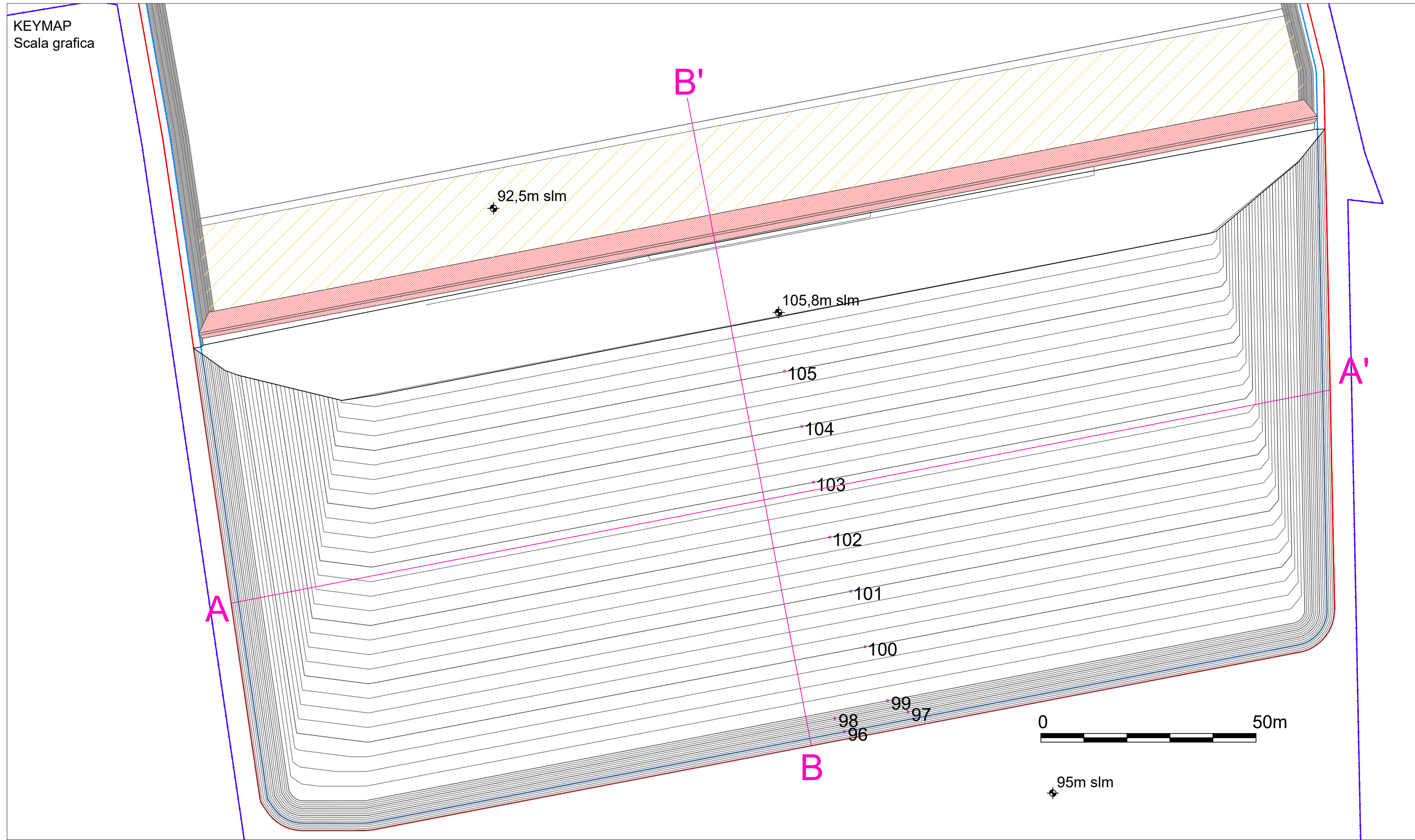
SEZIONE A-A'
Scala grafica



SEZIONE B-B'
Scala grafica



KEYMAP
Scala grafica



- strato di regolarizzazione e formazione delle pendenze del fondo (quote ricomprese tra 92,5 e 93 metri s.l.m., spessore variabile tra zero e 0,5 metri.)
- strato di argilla per completamento della barriera geologica e impermeabilizzazione artificiale (quote ricomprese tra 94 e 94,5 metri s.l.m., spessore uniforme pari a 1,5 metri)
- strato drenante (quote ricomprese tra 94,5 e 95 metri s.l.m., spessore uniforme pari a 0,5 metri)
- rifiuti
- dossi in argilla per separazione lotti
- copertura superficiale per chiusura Lotto con terreno al di sopra del pacchetto teli del capping (spessore pari ad 1 metro ovunque tranne che sulla superficie di interfaccia con i lotti successivi, dove lo spessore è non inferiore a 60 centimetri)

Nota: nelle sezioni non è riportato il pacchetto teli di impermeabilizzazione del fondo e del capping

- confine AIA
- limite discarica (coincide con piede ricoprimento finale)
- limite esterno rifiuti

- Dosso in argilla di delimitazione del Lotto I
- fascia alla quota di intestazione 92,5m s.l.m. (larghezza 20 metri) in sopravanzamento al Lotto I

| | | | | | |
|--|-------------------|--|-----------------------|---|---|
| SILPDUE s.r.l. | | AB Green s.r.l. | | CAVA LA BOLLA - ALESSANDRIA DISCARICA PER PIETRISCO FERROVIARIO CONTENENTE AMIANTO | |
| I.S.A.F. Via Paleocapa 19/2 - 17100 Savona TEL. 019-806914 FAX 019-802027 E-mail: isaf@isafsr.it | | GE Geotechnical Engineering Via Gian Domenico Cassini 21 - 10129 Torino TEL. 011-19715336 E-mail: mario.manassero@geotechnical-engineering.com | | | |
| Titolo Tavola: COPERTURA DELLA DISCARICA - LOTTO II - SEZIONI | | | | Tavola n. 45 | REVISIONI N. Data Motivo 1 31/03/2025 EMISSIONE |
| Disegnatore: FP | Scala: grafica | N. Doc.: A23-008/T46 | Nome file: T46.dwg | Formato: A1 | |